ÚPnSÚ JÍLOVÉ

KOORDINAČNÍ VÝKRES

1. ZMĚNA ÚPN SÚ

číslo_lok	JEV_ID	Katastr	funkce	využití	Plocha_v_ha	poznámka
3	0	Modrá u Děčína	plochy bydlení	Bydlení	1.7225	nová plocha
4	0	Modrá u Děčína	plochy bydlení	Bydlení	1.9108	nová plocha
5	0	Modrá u Děčína	plochy bydlení	Bydlení	0.7774	nová plocha
6	0	Modrá u Děčína	plochy bydlení	Bydlení	0.5578	nová plocha
7	0	Modrá u Děčína	Bydlení venkovské	Bydlení venkovské	0.6239	nová plocha
8	0	Modrá u Děčína	plochy bydlení	Bydlení	0.4277	nová plocha
10	0	Modrá u Děčína	plochy bydlení	Bydlení	0.0911	nová plocha
11	0	Modrá u Děčína	plochy bydlení	Bydlení	0.0647	stav, chyběli v původním ÚP
13	0	Modrá u Děčína	plochy bydlení	Bydlení	0.6499	změna z VN na bydlení
14	0	Jílové u Děčína	plochy bydlení	Bydlení	0.3658	částečná změna funkce
15	0	Jílové u Děčína	plochy bydlení	Bydlení	1.3177	částečná změna funkce výroby na bydlení
16	0	Jílové u Děčína	pl. veřej. prostranství	rozšíření hřbitova	0.5139	rozšíření hřbitova
17	0	Jílové u Děčína	pl. veřej. prostranství	Parkoviště	0.3693	parkoviště pro hřbitov
18	0	Jílové u Děčína	plochy bydlení	Bydlení	1.4763	nová plocha
19	0	Jílové u Děčína	plochy bydlení	Bydlení	1.1186	nová plocha
20	0	Jílové a Martiněves u DC	plochy smíš. obytné	smíšené obytné	1.2360	změna funkce rekreace na smíšené území
23	0	Jílové u Děčína	plochy bydlení	Bydlení	0.3670	doprava + stávající rekr. objekty
25	0	Jílové u Děčína	plochy bydlení	Bydlení	1.9480	nová plocha
26	0	Jílové u Děčína	plochy bydlení	Bydlení	1.7815	nová plocha
27	0	Jílové u Děčína	plochy bydlení	Bydlení	0.3501	nová plocha
28	0	Jílové u Děčína	plochy smíš. obytné	smíšené obytné	0.3137	změna funkce - parking + garáže
29	0	Martiněves u Děčína	rekreace sportovní	sport	2.3876	změna funkce z bydlení na plochy sportu a kld. dopravy
30	0	Martiněves u Děčína	pl. veřej. prostranství	parkování, garáže	1.0586	parkování, garáže
31	0	Martiněves u Děčína	rekreace individuální - zahrady	zahrada	0.2577	změna funkce z bydlení na zahradu
32	0	Martiněves u Děčína	občanská vybavenost	OV, neruší výroba	1.7047	změna funkce z rekreace na pl. občanské vybavenosti
33	0	Martiněves u Děčína	plochy bydlení	Bydlení	1,3865	nová plocha
34	0	Jílové, Martiněves u DC	plochy bydlení	Bydlení	1,0709	původní DPS
37	0	Martiněves u Děčína	plochy bydlení	Bydlení	3,1019	nová plocha
38	0	Martiněves u Děčína	plochy bydlení	Bydlení	0.4755	nová plocha
39	0	Martiněves u Děčína	plochy bydlení	Bydlení	3.1551	nová plocha
40	0	Martiněves u Děčína	plochy bydlení	Bydlení	0.2212	nová plocha
41	0	Martiněves u Děčína	pl. výroby a skl.	Výrobní plocha	1.0935	nová plocha - za potokem
46	0	Sněžník	pl. veřej. prostranství	Parkoviště	0.1495	nová plocha, plochy klidové dopravy
50	0	Sněžník	Bydlení venkovské	Bydlení venkovské	0.6197	nová plocha

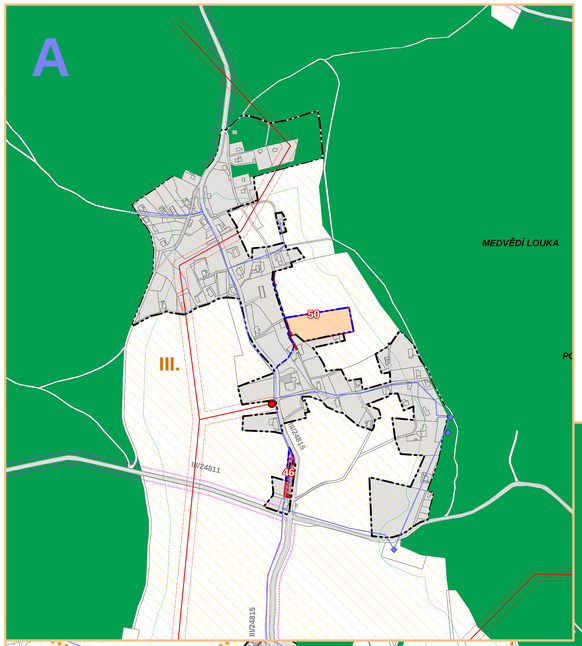

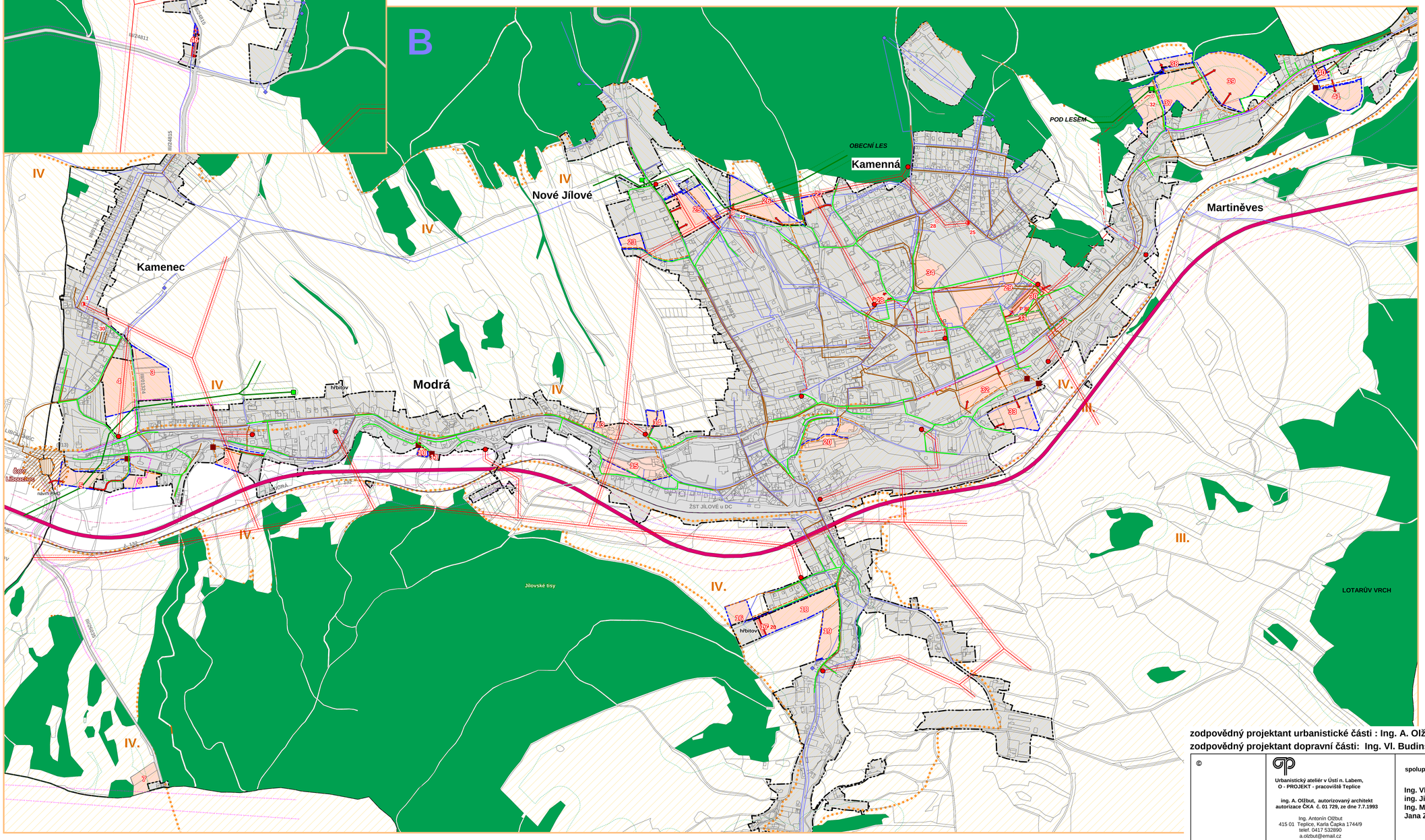

LEGENDA VÝKRESU

stav | návrh

- hranice správního území obce řešené území
- zastavěné území a zastavitelné plochy 1. změny
- CHKO Labské pískovce zóna / CHKO České středohoří
- lesy a ochran. pásmo
- železnice a ochran. pásmo
- Přeložka silnice II/13 - návrh 1999
- místní komunikace - návrh 1. změna

Energetika, Spoje

- vedení vysokého napětí, OP
- kabelové vedení vysokého napětí
- venkovní kabelové vedení vysokého napětí
- trafostanice / trafostanice ke zrušení
- dálkový telekomunikační kabel
- radorelelová trasa
- vysokotlaký plynovod regulační stanice, bezpečnostní pásmo vtl plynovodu
- středotlaký plynovod

Vodní hospodářství

- vodovod
- splašková kanalizace / dešťová kanalizace
- čerpací stanice
- návrh PHO ČOV

SCHÉMA VÝŘEZŮ

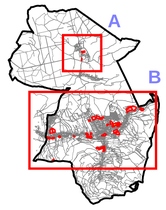

M 1:5 000

Magnolia Professional™
Copyright © Datacom Systems Praha, Praha, Prague, 2006

zodpovědný projektant urbanistické části : Ing. A. Olžbut, autorizovaný architekt
zodpovědný projektant dopravní části: Ing. Vl. Budinský, autorizovaný inženýr

©

Urbanistický ateliér v Ústí n. Labem, O - PROJEKT - pracoviště Teplice

ing. A. Olžbut, autorizovaný architekt autorizace ČKA č. 01 729, ze dne 7.7.1993

Ing. Antonín Olžbut
415 01 Teplice, Karla Čapka 1744/9
telef. 0417 532890
a.olzbut@email.cz

spolupráce :

Ing. Vladimír Budinský
ing. Jiří Müller- SVIS, s.r.o.
Ing. Milan Šobr
Jana Zelenková

pořizovatel :

Městský úřad JÍLOVÉ

smlouva o dílo č. **0705/2007**

datum dokončení **Květen 2008**

číslo výkresu : **II.a**