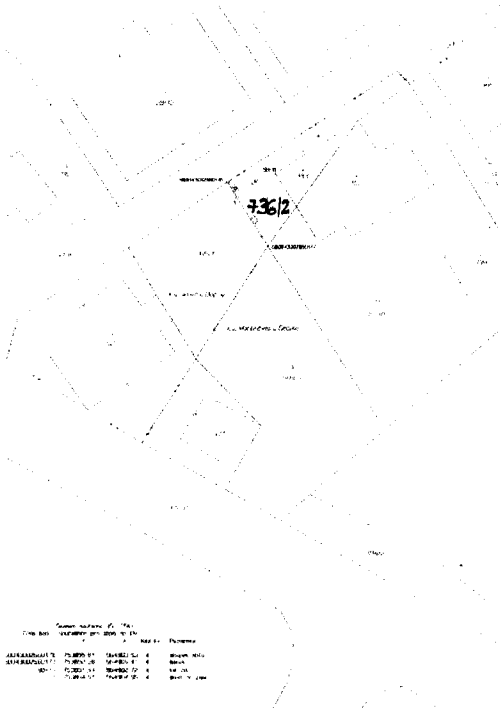
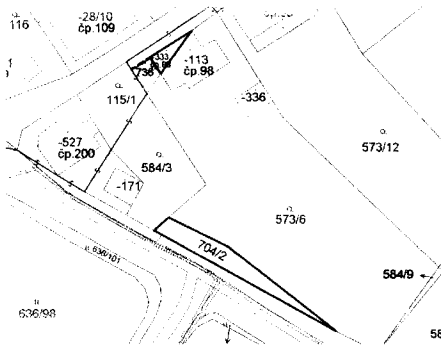


Město Jílové zveřejňuje podle § 39 odst. 1 zák. č. 128/2000 Sb., o obcích (obecní zřízení), ve znění pozdějších předpisů :

Z Á M Ě R P R O D Á T z majetku města Jílové pozemky

st.p.č. 333 – zastavěná plocha a nádvoří o výměře 16 m², p.p.č. 704/2 ostatní plocha - komunikace o výměře 97 m² a část p.p.č. 736 – travní porost o vým. 18 m² (oddělená a označená dle GP č. 542-46/2015 jako p.p.č. 736/2), vše v k.ú. Martiněves u Děčína, viz níže - snímek mapy a GP

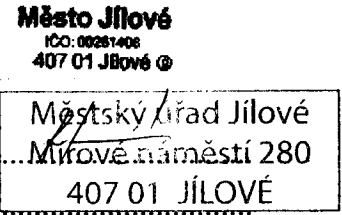


VÝKAZ DOSAŽENÍ A NEMĚLO STAVŮ ÚDAJŮ KATASTRU NEMOVITOSTÍ									
Obecní území					Nový území				
Číslo pozemku	Výměra pozemku	Účel pozemku	Stav pozemku	Stav pozemku	Stav pozemku	Stav pozemku	Stav pozemku	Stav pozemku	Stav pozemku
číslo	m ²	číslo	číslo	číslo	číslo	číslo	číslo	číslo	číslo
736	52	travní porost	736/1	33	travní porost				
			736/2	18	travní porost				
			52						

GEOMETRICKÝ PLÁN
 číslo pozemku: 736/2
 číslo listu: 1331/95
 datum: 29.8.2015
 Ing. Miroslav Kalvas
 Ing. Miroslav Fojtík
 1331/95
 29.8.2015
 99/2015

K výše uvedenému záměru je možné doručit na MěÚ Jílové případné návrhy nebo připomínky nejpozději 07.09.2015, a to v písemném vyhotovení. K později doručeným písemnostem nemusí být přihlédnuto.

Miroslav Kalvas, starosta města, v.r.
 Vyvěšeno na úřední desce dne : 20.08. 2015
 Sejmuto z úřední desky dne :



Blíže informace k záměru a případným podmínkám prodeje (převodu) lze získat na MěÚ Jílové, Mírové nám. 280, Jílové, Odbor správy majetku a životního prostředí, 2. patro, kancelář č. 31 – pozemky, tel.: 412 557 711, 412 557 726 , e-mail: poz@mujilove.cz